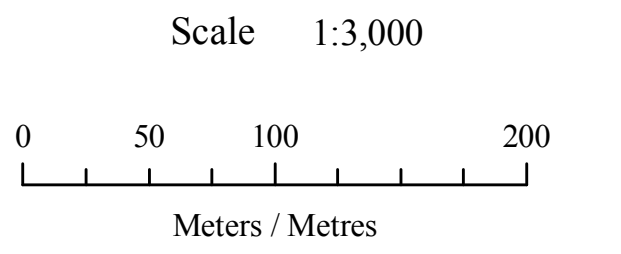
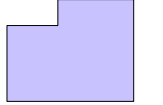
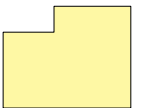
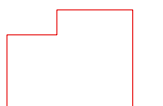






BY-LAW # Z-1102  
A BY-LAW RELATING TO HERITAGE PRESERVATION  
IN THE CITY OF MONCTON

ARRÊTÉ n° Z-1102  
ARRÊTÉ CONCERNANT LA SAUVEGARDE DU  
PATRIMOINE DANS LA VILLE DE MONCTON



LEGEND:

-  Schedule A  
Annexe A
-  Schedule B  
Annexe B
-  Building  
Édifice
-  Water Courses  
Cours d'eau
-  Marsh  
Marais
-  Water Body  
Masses d'eau
-  Parcels  
Parcelles

While this map may not be free from error or omission, care has been taken to ensure the best possible quality. This map is a graphical representation of the surrounding area, which approximates the size, configuration and location of land features.

Bien que cette carte puisse contenir des erreurs ou des omissions, elle a été soigneusement préparée, afin d'assurer la meilleure qualité possible. Cette représentation graphique des régions avoisinantes offre une approximation de la taille, de la configuration et de la situation des caractéristiques des terrains.

NAD 83 CSRS Datum  
New Brunswick Double Stereographic Projection

Donnée NAD 83 CSRS  
Projection Stéréographique double du Nouveau-Brunswick

COMMENTS:

DATE: February 2 2007

PROJECT LOCATION:  
\\Apps15\gis\Projects\HeritageProperties

CONTACT:  
Chandra Fagan, GIS Technician  
City of Moncton Engineering Dept.

